

學校設置太陽能光電風雨球場可行性自我評估檢核表

學校基本資料表

縣市	學校名稱 (請完整填妥校名)	學校地址 (請詳填縣市/鄉鎮區/村里)	聯絡窗口	連絡電話	基地坐落 土地所有權人	土地管理者	學校是否有違建/水保問題	若設置太陽能光電風雨球場後·學校建蔽率 <50%。 (建蔽率是否足夠)
臺南市	臺南市將軍區滬汪國民小學	台南市將軍區長榮里4號	黃秋萍	06-7942012#830	台南市	臺南市將軍區滬汪國民小學	無問題	是

擬設置之基地

面積 (單位平方公尺)	基地現狀	前項為"風雨球場"		場地類型	坐落地段	地段代碼	地號	基地類型	使用分區 是否相同	都市土地		非都市土地	
		屋頂 類型	是否擁 有							使用分區	使用分區	使用分區	使用地類別
1	540	一般球場	無屋頂	否	籃球場	台南市將軍區 長榮段	5350	0488-0000	都市土地	否	學校用地		
2													

學校可設置總面積
(上述基地加總)

540 平方公尺

註1.地段、地號、土地所有權人、管理者：請參考土地所有權狀
 註2.地段代碼：內政部地政司 (<https://reurl.cc/e3RgM>)
 註3.都市土地/非都市土地查詢：全國土地使用分區資料查詢系統 (<http://nsp.tcd.gov.tw/ngis/>)
 註4.建蔽率粗略計算公式：擬建置之球場面積+現有校舍建築面積/學校總面積=(?)<50%
 根據都市計畫法細則學校用地建蔽率不得超過50%；非都市土地建蔽率：特定目的事業用地60%·甲種、乙種建築用地60%。
 (請參考內政部營建署都市計畫法細則、非都市土地使用管制規則)







擬設置基地現況可行性自我評估檢核表

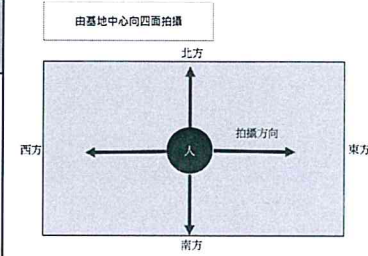
項目	學校名稱	是/否	文字說明
1	學校是否有經校內程序討論建置光電球場	是/否	先期可行性自我評估階段時，建議先請進行校內程序(如校務會議)討論，取得校內建置共識及溝通。
2	請評估擬設置基地之位置是否在操場內。	否	操場正中間球場因電力管線牽線不易，不宜納入本案辦理。
3	請評估擬設置基地是否正進行相關工程?	是/否	工程名稱： 預計竣工日： 若有其他相關工程，請自我評估同步設置光電球場是否會影響師生教學。
4	請評估擬設置基地之處是否有陰影遮蔽問題	是/否	請勾選，可複選 <input type="checkbox"/> 高樓陰影遮蔽 <input type="checkbox"/> 建物陰影遮蔽 <input type="checkbox"/> 既有設備陰影遮蔽 <input type="checkbox"/> 雜物陰影遮蔽 <input checked="" type="checkbox"/> 大樹陰影遮蔽 <input type="checkbox"/> 其他陰影遮蔽
5	請評估擬設置基地區域周遭樹木現況及目前面臨的狀況(並請檢附照片及說明)	否	請勾選，可複選 <input type="checkbox"/> 樹木竄根破壞球場地坪及影響學生運動安全 <input type="checkbox"/> 鄰近植栽有高落果/高落花/高落葉等情形 <input type="checkbox"/> 若有其他情形，請敘明：_____
6	請自我評估建置可能對鄰近植栽影響	是/否	請勾選，可複選 <input checked="" type="checkbox"/> 移植樹木之必要性；數種：_黑板樹_；因素：_太過高大會遮蔽_ <input type="checkbox"/> 砍除樹木之必要性；數種：_____；因素：_____ <input type="checkbox"/> 修剪樹木之需求；數種：_____ <input type="checkbox"/> 無樹木移植、修剪、砍除之問題
7	擬設置基地下方是否有地下室空間或地下停車場	否	擁有地下空間之基地不適用納入本案
8	擬設置之基地區域是否曾發生自然災害或潛勢	否	淹水或土石流等
9	學校擬設置之球場是否有禁建/限建問題	否	如海岸、山地、重要軍事設施管制區、大眾交通兩側之禁建、限建問題等。
10	學校未來是否有拓建或改建計畫	否	學校若有擴建或改建計畫將使用到擬設置之球場位置，請審慎考慮及評估



11	學校饋線容量是否足夠 (請填寫饋線代號及容量)	是 (KN26/ 240 kW)	饋線容量查詢網址： http://hcweb.taipower.com.tw/
11	現有太陽光電系統發電量	<input type="checkbox"/> 學校尚未設置其他太陽能光電系統 <input checked="" type="checkbox"/> 校園內已有設置太陽能光電系統(屋頂型/地面型)請圈選類型並填寫設置年分、設置容量及發電量 設置年分：100年 已設置容量：30.36kwp 整年度發電量：無紀錄	
12	是否已有廠商至學校評估/洽詢	是	請說明是否有廠商至學校評估/洽詢。
13	是否有其他需備註	否	備註：
14	請提供全校校舍平面圖及涵蓋全校區與周邊一百公尺之Google Map地圖。(請明顯標註擬設置基地位置、目前配電場位置與未來配電場所需空間之預設位置)。	是	請於圖面以▲標示球場位置，並示意大小。 請以●標示學校既有電源位置或未來可新設電源位置

擬設置基地現況可行性自我評估檢核表

位置	基地現況照片	遮蔭狀況簡述	拍攝位置	可能影響之樹木現況照片	初步評估鄰近植栽處理方式說明 ※預估處理方式及原因 (若無需處理則不需填寫此欄位)
東		高大黑板樹	由基地中心向東拍攝		預估處理方式：移植 處理原因：可能會遮影
西		高大黑板樹	由基地中心向西面拍攝		預估處理方式：移植 處理原因：可能會遮影
南		無	由基地中心向南面拍攝		
北		無	由基地中心向北面拍攝		



擬設置基地google空拍地圖

